

## 2.2.2.2 Datos del usuario afectado

Esta sección nos proporciona como datos más destacados el nombre y el teléfono del usuario afectado, permitiéndonos en caso necesario, poder contactar con este para tratar las cuestiones que se consideren de cara a la resolución de la solicitud.



Modal titled "Datos del usuario afectado" with a close button in the top right corner. It displays the following information:

Usuario	[Redacted]
Ubicación	[Redacted]
Teléfono de contacto	955017000
Mail	[Redacted]@juntadeandalucia.es
Dni	[Redacted]

Desde la sección de Datos del usuario afectado podremos hacer clic en los enlaces de Teléfono para realizar la conversión de los mismos. Al hacer clic en el enlace se nos cargará automáticamente en el modal de conversión de teléfonos.

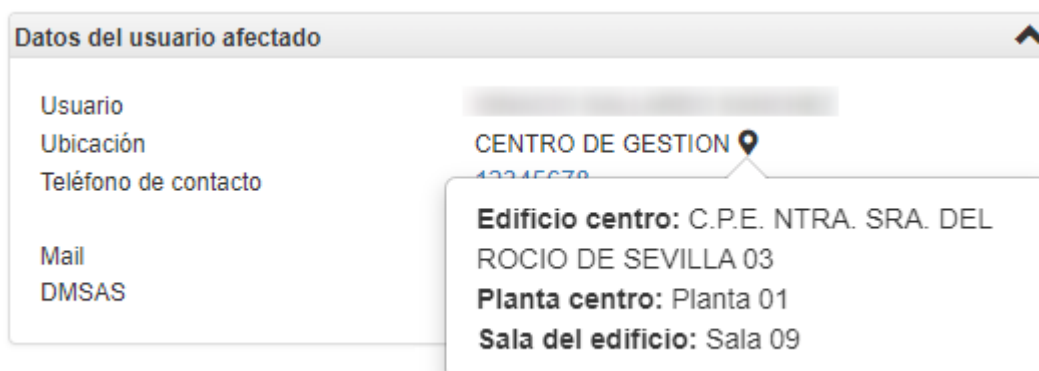


Modal titled "Convertor de Teléfonos" with a close button in the top right corner. It contains two input fields and two buttons:


Teléfono corto	<input type="text"/>
Teléfono largo	955017000

Buttons: "Borrar Teléfonos" and "Convertir"

De esta manera se podrá realizar conversiones de teléfonos desde el detalle de una solicitud ya sean teléfonos cortos o largos.




Modal titled "Datos del usuario afectado" with a close button in the top right corner. It displays the following information:


Usuario	[Redacted]
Ubicación	CENTRO DE GESTION 
Teléfono de contacto	43345678
Mail	[Redacted]
DMSAS	[Redacted]

Tooltip for the location pin icon:


**Edificio centro:** C.P.E. NTRA. SRA. DEL ROCIO DE SEVILLA 03  
**Planta centro:** Planta 01  
**Sala del edificio:** Sala 09

Si el cursor del ratón se posiciona sobre el icono  y tiene informado el campo edificio mostrará la información de edificio, planta y sala.

**Datos del usuario afectado**

Usuario	[Redacted]
Ubicación	ARCOS DE LA FRONTERA 
Teléfono de contacto	12245678
	65
Mail	pru física
DMSAS	PR

**Localización física:** Esta es la loc.

Si el cursor del ratón se posiciona sobre el icono  y no tiene informado el campo edificio mostrará la información de la localización física.